



PLANOS GOBERNANZA Y ESTRATEGIA PARA LA LUCHA CONTRA LA ESPECIE INVASORA *Eicornia crassipes* (*camalote*) EN LA CUENCA DEL GUADIANA.

LOCALIZACIÓN DE TRAMOS Y SUBTRAMOS

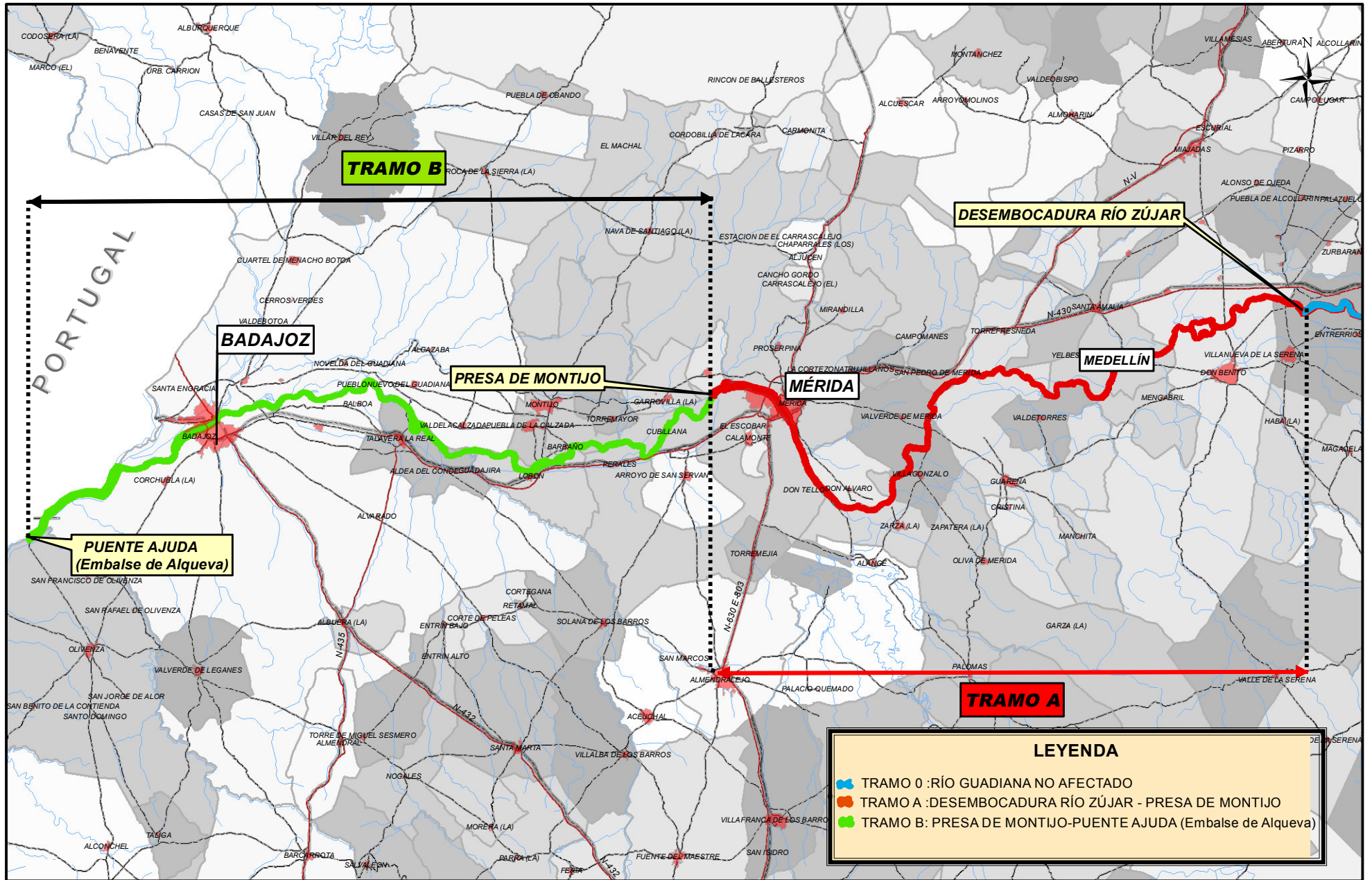
CORREO ELECTRÓNICO:


BADAJOS
Sinforiano Madroñero, 12
06011 Badajoz
Telf. 924 21 21 00
Fax 924 21 21 40

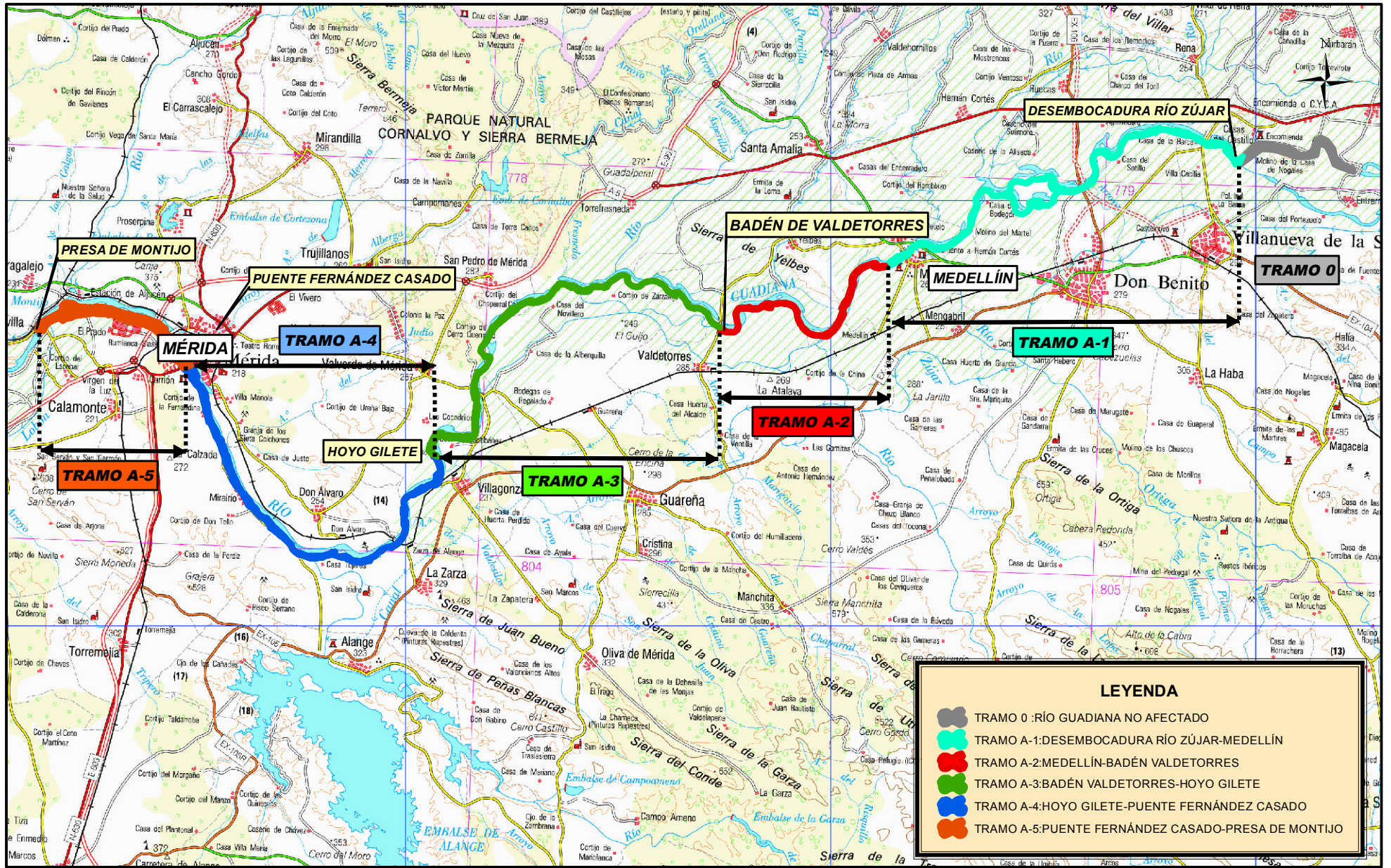
CIUDAD REAL
Ctra de Porzuna, 6
13002 Ciudad Real
Telf. 926 27 49 42
Fax 926 23 22 88


MÉRIDA
Avda. Reina Sofía, 43
06800 Mérida
Telf. 924 31 66 00
Fax 924 33 09 70

DON BENITO
Avda. de Badajoz, s/n
06400 Don Benito
Telf. 924 81 08 87
Fax 924 80 00 08



 MINISTERIO DE AGRICULTURA Y PESCA, ALIMENTACIÓN Y MEDIO AMBIENTE CONFEDERACIÓN HIDROGRÁFICA DEL GUADIANA	Gobernanza y estrategia para la lucha contra la especie invasora <i>Eichhornia crassipes</i> (camolote o jacinto de agua) en la cuenca del Guadiana		ESCALA: 1/450.000
	Nº PLANO: 1	PLANO: LOCALIZACIÓN TRAMOS	FECHA: NOVIEMBRE 2016



 <p>MINISTERIO DE AGRICULTURA Y PESCA, ALIMENTACIÓN Y MEDIO AMBIENTE</p>	<p>CONFEDERACIÓN HIDROGRÁFICA DEL GUADIANA</p>

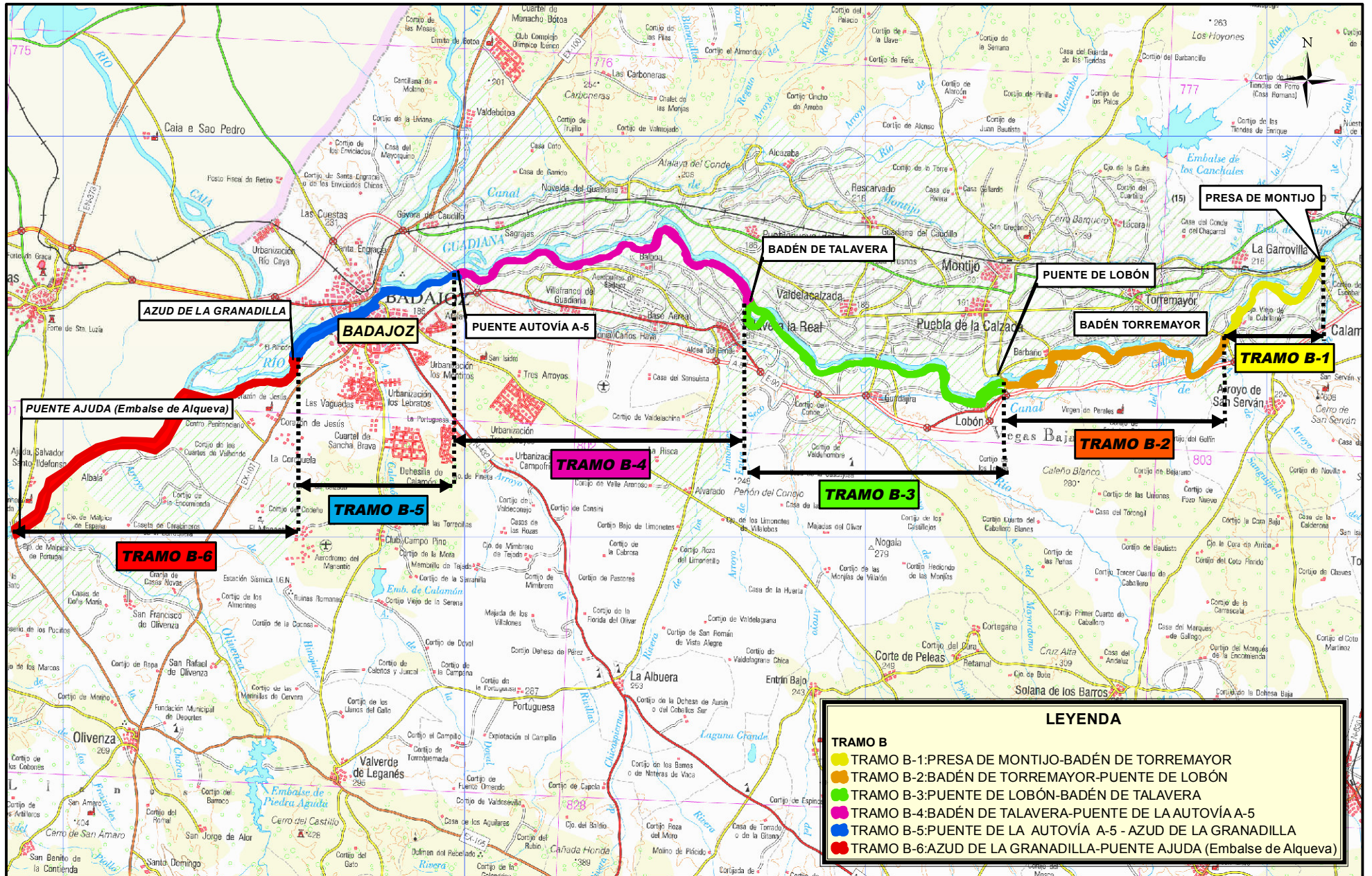
Gobernanza y estrategia para la lucha contra la especie invasora *Eichhornia crassipes* (camolote o jacinto de agua) en la cuenca del Guadiana

TRAMO A

DESEMBOCADURA DEL RÍO ZÚJAR (T.M Villanueva de la Serena) -PRESA DE MONTIJO (T.M Mérida)

ESCALA: 1/225.000

FECHA: NOVIEMBRE 2016



LEYENDA

- TRAMO B-1: PRESA DE MONTIJO-BADÉN DE TORREMAYOR
- TRAMO B-2: BADÉN DE TORREMAYOR-PUENTE DE LOBÓN
- TRAMO B-3: PUENTE DE LOBÓN-BADÉN DE TALAVERA
- TRAMO B-4: BADÉN DE TALAVERA-PUENTE DE LA AUTOVÍA A-5
- TRAMO B-5: PUENTE DE LA AUTOVÍA A-5 - AZUD DE LA GRANADILLA
- TRAMO B-6: AZUD DE LA GRANADILLA-PUENTE AJUDA (Embalse de Alqueva)

<p style="font-size: small;">MINISTERIO DE AGRICULTURA Y PESCA, ALIMENTACIÓN Y MEDIO AMBIENTE</p> <p style="font-size: small;">CONFEDERACION HIDROGRAFICA DEL GUADIANA</p>	<p>Gobernanza y estrategia para la lucha contra la especie invasora <i>Eichhornia crassipes</i> (camolote o jacinto de agua) en la cuenca del Guadiana</p>		<p>ESCALA:</p> <p style="font-size: large;">1/250.000</p>
	<p>Nº PLANO:</p> <p style="font-size: large;">2.2</p>	<p>PLANO:</p> <p style="font-size: large;">TRAMO B</p> <p>PRESA DE MONTIJO-PUENTE AJUDA (Embalse de Alqueva)</p>	<p>FECHA:</p> <p style="font-size: large;">NOVIEMBRE 2016</p>